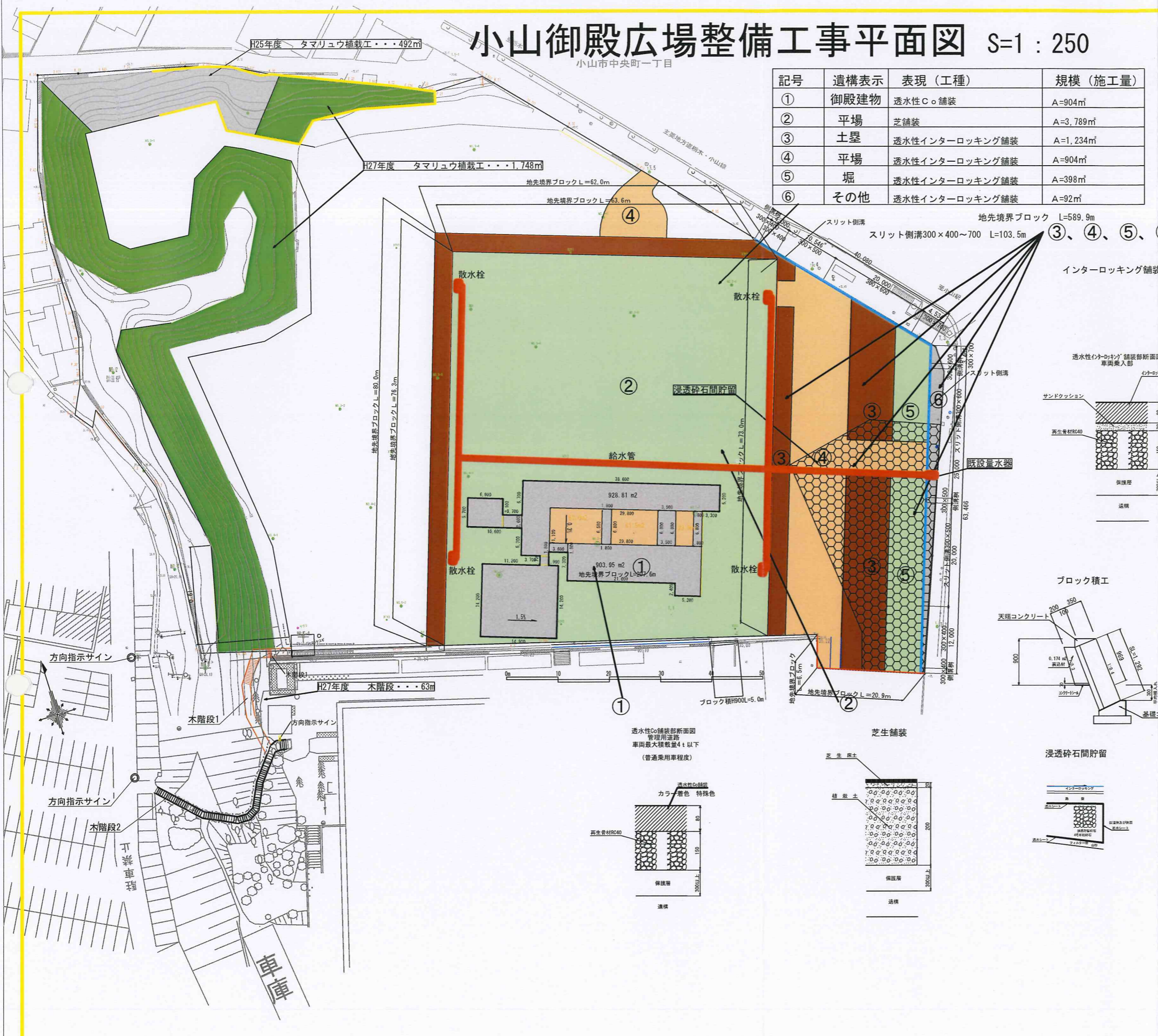


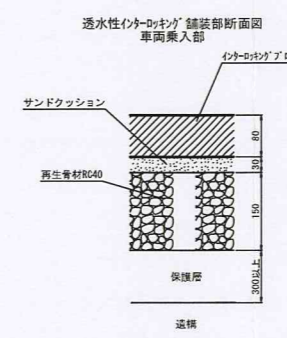
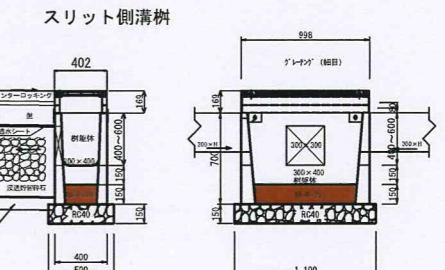
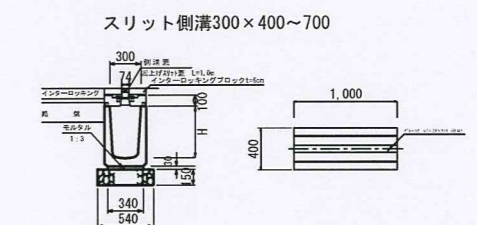
小山御殿広場整備工事平面図 S=1:250

小山市中央町一丁目

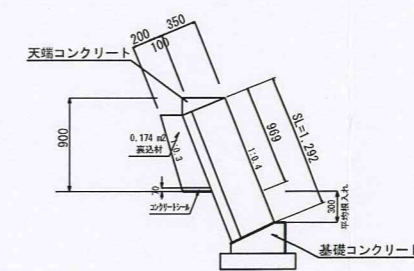
記号	遺構表示	表現(工種)	規模(施工量)
①	御殿建物	透水性C ₀ 舗装	A=904㎡
②	平場	芝舗装	A=3,789㎡
③	土塁	透水性インターロッキング舗装	A=1,234㎡
④	平場	透水性インターロッキング舗装	A=904㎡
⑤	堀	透水性インターロッキング舗装	A=398㎡
⑥	その他	透水性インターロッキング舗装	A=92㎡



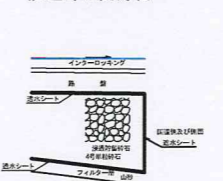
インターロッキング舗装(透水性)



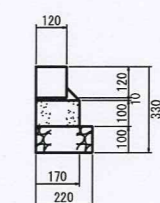
ブロック積工



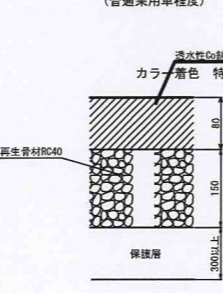
浸透碎石間貯留



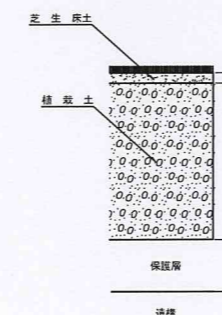
地先境界ブロック



透水性C₀舗装部断面図
管理用道路
車両最大積載量4t以下
(普通乗用車程度)



芝生舗装



工事名	小山御殿広場整備工事		
図面名称	小山御殿広場整備工事平面図		
図面番号	S-1	作成年月日	
縮尺	1:250	平成28年11月	日
製表	藤本	確認	藤本
検			
監			
小山市役所水と緑の推進課			